

VISITANDO LOS ALREDEDORES

PORTUGALETE

Y es que, aunque la gran mayoría de las personas que visitan la villa lo hacen cegados por la belleza del Puente Bizkaia, Portugalete **cuenta con muchos otros atractivos turísticos** para conocer y disfrutar.



Qué ver


El paseo que une las localidades de Santurtzi y Portugalete, sencillo y con vistas. Un espacio, que nos puede ayudar a conocer los encantos de ambas localidades. De hecho, nosotros os aconsejamos que disfrutéis de este paseo junto a la ría para más tarde recorrer las estrechas y carismáticas calles del casco histórico de Portugalete.



-**Puente Bizkaia.** También conocido como el Puente Colgante, es uno de los transportes vascos más internacionales. Una estructura industrial construida en 1893 que fue declarada Patrimonio Mundial de la Humanidad en 2006. Os recomendamos que utilicéis este puente para cruzar la ría y disfrutar de ambas orillas.



- **La plaza del Solar.** Este espacio ubicado en la zona baja de la villa, junto a la ría, el ayuntamiento, la oficina de turismo y el monumento de Víctor Chávarri, representa uno de los lugares más icónicos del municipio. Una edificación construida en 1912. Debemos indicar a que todos los martes, jueves y sábados del año se celebra el mercado donde se pueden adquirir algunos de los mejores productos de la huerta bizkaína.



-La canilla. La actual oficina de turismo de Portugalete, fue antaño la estación de ferrocarril “La Canilla”. Un edificio, que contribuyó a unir la villa con la capital de Bizkaia, Bilbao. En 1960 el ayuntamiento se hizo cargo de “La Canilla” para restaurarla y reconvertirla en la oficina de turismo del municipio.



-Paseo Marítimo. El paseo marítimo comprende la totalidad del espacio que Portugalete comparte con la ría de Bilbao. Unos 2 kilómetros. Este paseo marítimo este compuesto por el muelle viejo, el muelle Churruca y el muelle de Hierro, espacios, que, rodeados por casas señoriales y el propio Puente Bizkaia, nos muestran la importancia que Portugalete tuvo en el pasado.



-Muelle de Hierro. Este muelle fue una de las respuestas a la problemática de la barra arena que se formaba en la desembocadura del Nervión. Su construcción termino en el año 1887. Este muelle se encuentra junto al mareómetro y el Parque Doctor Areilza.



-Mareómetro. Este instrumento ubicado al final del muelle, junto a algunas nobles edificaciones del siglo XIX, fue construido en Paris para su posterior fijación en Portugalete (1883). Se trata de un instrumento náutico que indica la profundidad del cauce que tenemos ante nosotros. Un dato, que en aquella época era esencial para la navegación por la ría de Bilbao.



-Casco Histórico. El casco histórico de Portugalete es sin lugar a duda uno de los espacios más especiales de la villa. Sus calles y plazas, nos hacen viajar en el tiempo para descubrir la villa medieval de Portugalete. Es uno de esos espacios que no podéis pasar por alto en todo viaje a Portugalete.



-Basílica de Santa Maria. Basílica en honor a la Virgen Maria en el mejor espacio de Portugalete. En su interior encontramos las capillas de algunas de las familias más importantes de Portugalete como Salazar, Ugarte o Coscojales.



-Mirador. Junto a la Basílica de Santa María encontramos el mirador del campo de la iglesia. Desde aquí, tenemos la oportunidad de disfrutar de una bonita vista de la ría y el Puente Bizkaia desde una situación privilegiada.



-Rialia, museo de la industria. Este museo ubicado en el paseo de la canilla, junto a la ría, pone en valor la importancia que la industria minera tuvo en todo Bizkaia. Un sector, en el que la ría tuvo un papel esencial. La exposición permanente del museo de la industria nos muestra la evolución de Bilbao y su provincia con la industria como protagonista.




SANTURTZI

Santurtzi es conocido por su puerto pesquero y sus sardinas a la parrilla. La localidad cuenta con un museo de monumentos y esculturas al aire libre, que, junto a la iglesia de San Jorge, el ayuntamiento, el Palacio Oriol, y la Virgen del Carmen nos proporcionan una buena excusa para visitar Santurtzi.



Qué ver

-Paseo marítimo. Un lugar idóneo para estirar las piernas mientras disfrutamos de los barcos, las gaviotas y la tranquilidad del mar. Sin lugar a duda uno de los paseos con más encanto de la localidad.



-Museo de las esculturas. Un museo al aire libre formado por más de una docena de esculturas. Cerca del núcleo urbano.



-Puerto pesquero. Protegido por los diques exteriores de la Bahía del Abra, permite el amarre seguro de los últimos barcos pesqueros de la localidad. Y es esta estampa, la de los barcos pesqueros amarrados en el puerto, una de las que más nos gustan de Santurtzi. Junto al puerto encontraremos las tradicionales redes de pesca, la antigua grúa de mano o la lonja donde tiene lugar la venta de pescado.



-Cofradía de pescadores. Un espacio que fue restaurado en el 2011 para acoger la lonja, el restaurante “el Hogar del Pescador”, la oficina de turismo, la sala de subastas y el Centro de Interpretación Santurtzi Itsas Museoa. Debemos indicar que los primeros documentos que citan la cofradía de pescadores de Santurtzi están datados en el año 1846.



-Virgen del Carmen. La Virgen del Carmen es la patrona de Santurtzi desde 1907. Anualmente, cada 16 de julio, se celebra una procesión marítima en la que los pescadores se embarcan junto a la imagen de la virgen hasta llegar al corazón de la Bahía del Abra donde se le realiza una ofrenda floral en honor a los arrantzales (pescadores en euskera) fallecidos.



-Puerto deportivo. Uno de los más importantes de Bizkaia junto con el de Getxo, fue inaugurado en el año 2005. Actualmente, este puerto deportivo cuenta con más de 700 amarres.



-Palacio Oriol. Construido en 1902, se encuentra situado en un alto desde donde se puede contemplar el mar, el puerto pesquero y gran parte del paseo marítimo. Una atalaya natural en la que encontramos este palacio de estilo burgués del siglo XIX.




-Iglesia San Jorge. Iglesia de San Jorge, antes monasterio, fue una de las primeras edificaciones de Santurtzi. Una estructura, a la que esta localidad debe su nombre. Aunque este templo es de origen románico, hoy en día no se conservan elementos de esa época.



-Monte Serantes. Aunque apenas cuenta con 451 metros de altitud, este monte vasco es un excelente mirador desde donde contemplar gran parte de la costa bizkaina. Un espacio estratégico, que antaño fue utilizado como atalaya militar.



-Agurtza. Lo que hoy conocemos como el Centro de Interpretación de la pesca de Santurtzi fue uno de los últimos barcos de madera dedicados a la pesca tradicional en Euskadi. Este barco museo, nos muestra la pesca del bonito del norte, la conserva del pescado, las diferentes tareas que se llevan a cabo en un barco o las herramientas de las que dispone el patrón de la embarcación para dirigirla a buen puerto.



-Itsas Museoa. Junto al puerto pesquero y bajo la cofradía de pescadores, encontramos un espacio museístico de más de 400 metros cuadrados que nos anima a conocer la historia marinera de Santurtzi.



-Parque Santurtzi. Se encuentra situado frente al puerto, en el centro. Un espacio de encuentro que cuenta con más de 10 especies arbóreas de todo el mundo. En el centro del Parque encontramos un kiosco edificado en 1917 que posee unas pinturas y mosaicos muy interesantes, estamos seguros de que os gustaran.



-Escultura niño pescando. Esta escultura cuenta con especial interés respecto al resto. Es a tamaño real y nos muestra y recuerda el lugar hasta el que llegaba el mar. También nos muestra el espacio donde se encontraba el antiguo puerto pesquero de Santurtzi en el siglo XX.



-Monumento a Cristóbal de Murrieta. Inaugurada en 1923. Cristóbal de Murrieta fue uno de los banqueros y empresarios más importantes de Euskadi, un hombre, que contribuyó en gran medida a la construcción de colegios, carreteras y otras muchas estructuras de la localidad.



GETXO

Uno de los municipios más completos de toda la cornisa cantábrica. Un núcleo urbano, en el que la cultura e historia vasca está muy presente. Una visita obligada durante cualquier viaje a Euskadi. Todas estas afirmaciones se pueden argumentar fácilmente con tan solo mencionar algunos de sus atractivos más importantes; el Puente Bizkaia, el Puerto Viejo de Algorta, el Molino de Aixerrota, los acantilados de Punta Galea o el paseo de las Grandes Villas son algunos de los tesoros que esconde este pueblo vasco.



Getxo fue creado en el siglo XII en torno a la Iglesia de Andra Mari. En la época dorada vivida durante la industrialización de Bizkaia hizo que Getxo acogiese las viviendas de gran parte de los empresarios de aquella época. Lo que hace que hoy en día podamos recorrer el llamado “Paseo de las grandes villas”.



Qué ver

-Muelle Churruca. Ubicado en el barrio de Las Arenas, fue diseñado y construido por el ingeniero Evaristo de Churruca y Brunet. Fue creada a finales del siglo XIX. Debemos recordar que esta zona era un espacio de marismas y dunas. Un paraje, que cambiaba mucho dependiendo de las mareas.



-Playa de Areta. O Las Arenas, es una playa de arena fina de 250 metros de longitud, ubicada en una de las zonas residenciales más importantes de Getxo, propone un baño a todos los que no quieren perder el tiempo en desplazamientos.



-Paseo de las grandes villas. cerca del mar, se alzan algunos de los edificios más importantes de la localidad. Auténticas joyas arquitectónicas. A través de este recorrido conoceremos algunos de los edificios más representativos de la época dorada de Getxo.



-Casa de náufragos. Tras realizar el paseo de las grandes villas llegamos hasta la casa de náufragos. Una estructura edificada entre tierra y mar, que.



-Puerto deportivo de Getxo. Se encuentra ubicado junto a la playa de Ereaga. Estamos ante uno de los puertos deportivos más importantes de Bizkaia. En él encontramos todos los servicios necesarios para navegar y realizar actividades acuáticas (vela, remo, motos de agua...). Además, existe una zona de ocio en la que podemos disfrutar de restaurantes, bares, cines o tiendas entre otros.



-Playa de Ereaga. Uno de los arenales urbanos más importantes de Getxo. Ubicado entre Algorta y Las Arenas, esta playa nos sorprende con más de 800 metros de fina arena. Un paraje singular, que cobra mayor protagonismo gracias al Puerto Viejo de Algorta, el Puerto Deportivo y los impresionantes acantilados que lo rodean. Una de las playas cercanas a Bilbao más demandadas.



-Puerto viejo de Algorta. Es el antiguo puerto pesquero de la localidad. Un espacio, que hoy en día conserva en todo su esplendor el ambiente del pasado. Recomendamos recorrer sus estrechas calles mientras disfrutamos de la gastronomía local. No olvides tomar algo en las emblemáticas escaleras de la parte baja del “Puerto Viejo” mientras disfrutáis del mar y sus encantos.



-Usategi. Un mirador excepcional. Situado junto al Puerto Viejo de Algorta, nos propone una de las vistas más llamativas de la zona.



-Fuerte de la Galea. La gran actividad industrial que tuvo el puerto de Bilbao y las minas repercutió directamente en la expansión de Getxo. Fue así, como en 1742 se construyó el llamado Castillo del Príncipe, hoy en día conocido como el Fuerte de La Galea. Un espacio defensivo que se creó para vigilar la entrada y salida de las embarcaciones mercantiles que realizan las rutas comerciales entre Euskadi y Europa.



-Ruta de los acantilados de Getxo. Pasear entre los acantilados de la localidad se antoja imprescindible. Esta ruta comienza en el Molino de Aixerrota, cerca de Punta Galea y termina en Armintza, pasando por las playas de Sopela. Parajes asombrosos dignos de visitar. Una ruta que recomendamos a ojos cerrados.



-Ermita de Santa Ana. Situada entre parques y árboles, la ermita de Santa Ana es un espacio especial de Getxo. Fundada en 1864. Esta pequeña ermita se ha convertido en uno de los mayores representantes de la arquitectura neogótica de Bizkaia.

